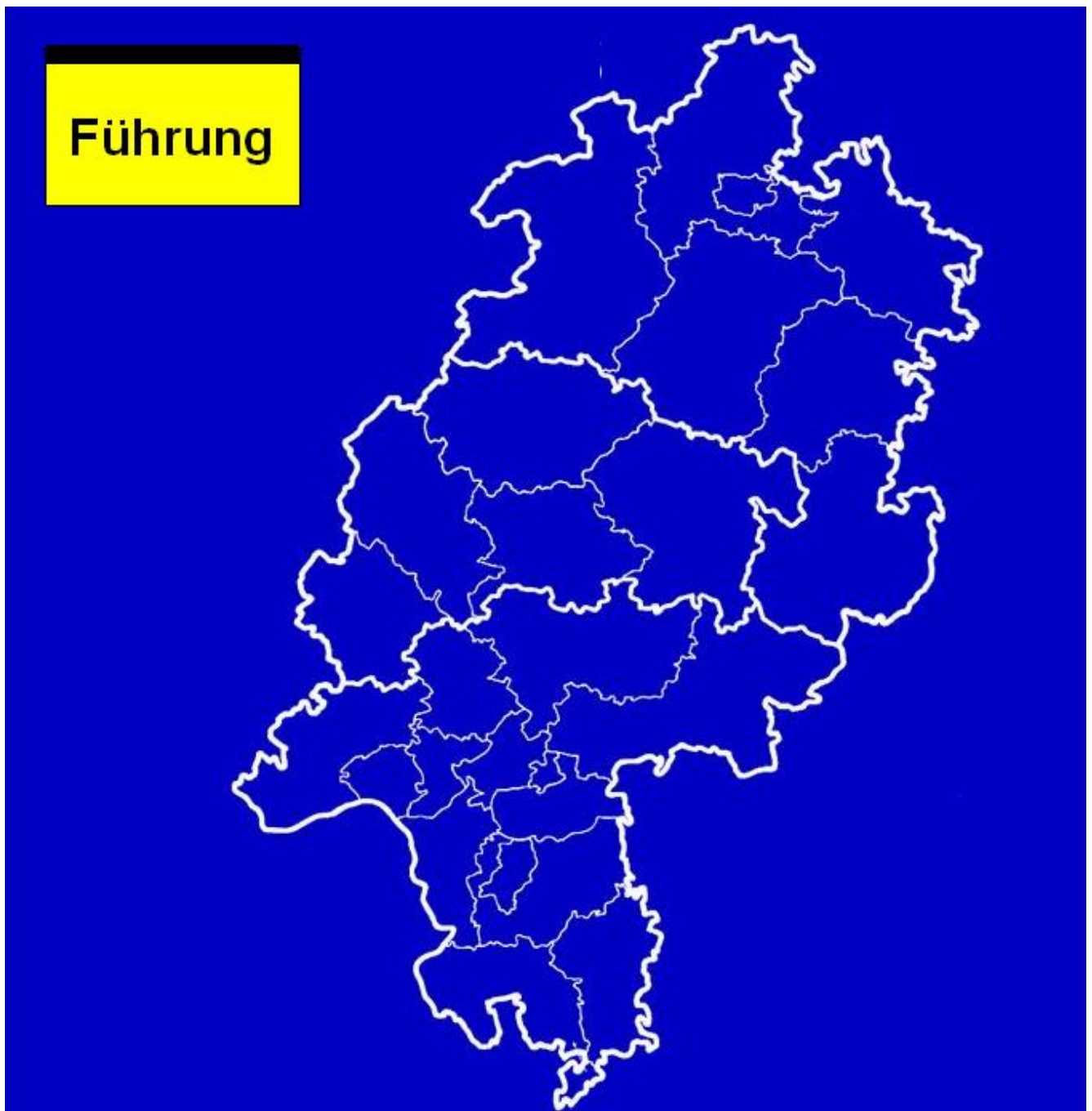

	<b>Sonderschutzplan</b>	Bereich	1
	<b>Führung</b>	Plan Nr.	2
	<b>Musterinhalt KatS-Plan</b>	Az:	V41 24t0801

## Musterinhaltsverzeichnis Katastrophenschutz-Plan der unteren KatS-Behörden



	<b>Sonderschutzplan</b>	Bereich	1
	<b>Führung</b>	Plan Nr.	2
	<b>Musterinhalt KatS-Plan</b>	Az:	V41 24t0801

Bereits 2002 wurde von einer landesweiten Arbeitsgruppe der KatS-Aufgabenträger eine Kennzahlen-Liste bzw. ein Muster-Inhaltsverzeichnis für die Katastrophenschutz-Pläne der unteren KatS-Behörden erhoben. In Abstimmung mit dem Landesfeuerwehrverband Hessen e.V. wurde der Inhalt ab Kennziffer 17 (spezielle Einsatzmittel für Brandschutz-Einsätze) angepasst, um auch mit den für das Einsatzleitprogramm der Fa. ISE der Zentralen Leitstellen in Hessen vorhandenen Kennziffern kompatibel zu sein.

Die KatS-Pläne der unteren KatS-Behörden sind, unabhängig von den in den Landkreisen und kreisfreien Städten verwendeten Betriebssystemen oder –anwendungen, entsprechend der nachfolgenden Mustergliederung, aufzustellen und fortzuschreiben.

## Inhaltsverzeichnis

- Kurzübersicht -

### Mustergliederung KatS-Plan untere Katastrophenschutz-Behörden in Hessen

- 1            Allgemeines
- 2            Organisation des Katastrophenschutzes
- 3            Checklisten
- 4            Erreichbarkeitsverzeichnis mit Anschriften
- 5            Warnung und Information der Bevölkerung
- 6            Einsatzkräfte
- 7            Einsatzmittel
- 8            Evakuierungsplanungen
- 9            Rechtsgrundlagen
- 10.          Übersicht: Städte und Gemeinden
- 11.          Krankenhäuser / Kliniken
- 12.          Heime
- 13.          Schulen, Kindergärten, Turn- und Sporthallen
- 14.          Sonstige Einrichtungen
- 15.          Firmen für besondere Dienstleistungen und Spezialfahrzeuge
- 16.          Ärzte
- 17.          Spezielle Einsatzmittel für Brandschutz-Einsätze
- 18.          Spezielle Einsatzmittel für Strahlenschutz-Einsätze
- 19.          Spezielle Einsatzmittel für Gefahrguteinsätze und Ölunfälle
- 20.          Einsatzmittel für Sanitäts-Einsätze und Seuchenbekämpfung
- 21.          Einsatzmittel für Betreuungs-Einsätze (Unterbringung, Verpflegung)
- 22.          Einsatzmittel für Wasserrettungs-Einsätze/Eisrettung
- 23.          Spezielle Einsatzmittel für Bergungs-Einsätze und Technische Hilfeleistung
- 24.          Einsatzmittel für Hochwasser-Einsätze
- 25.          Einsatzmittel für Waldbrand-Einsätze
- 26.          Ausstattung des Landes Hessen im KatS-Zentrallager Wetzlar
- 27.          Kartenmaterial für den Katastrophenschutz
- 28.          Dienstordnung für den KatS-Stab
- 29.          Dienstordnung für die Technische Einsatzleitung
- ab 30.      Krankenhaus-Alarm- und Einsatzpläne
- ab 100.     Sonderschutzpläne nach § 31 Satz 2 HBKG
- ab 300.     Externe Notfallpläne nach § 48 HBKG
- ab 500.     Sonstige Einsatz- und Alarmpläne

	<b>Sonderschutzplan</b>	Bereich	1
	<b>Führung</b>	Plan Nr.	2
	<b>Musterinhalt KatS-Plan</b>	Az:	V41 24t0801

- 1 Allgemeines**
- 2 Organisation des Katastrophenschutzes; Alarmierungsplanung**
- 2.1 Allgemeine Führungsorganisation der Gefahrenabwehr (§ 43 HBKG)  
Führungsstufen A, B, C und D nach FwDV 100
- 2.2 Feststellung des Katastrophenfalles (Muster: Lagemeldung)
- 2.3 Erstmaßnahmen der Leitstelle und des KatS-Stabes;
- 2.4 Alarmmittel und Alarm-Regelungen
- 3 Checklisten**
- 3.1 Epidemien
- 3.2 Erdbeben
- 3.3 Evakuierung
- 3.4 Explosionen/Zerknalle
- 3.5 Extreme Wetterlagen (z.B. Sturm, Orkan, Eisregen)
- 3.6 Gefahrstoff-Schadenlagen A (radiologisch/nuklear)
- 3.7 Gefahrstoff-Schadenlagen B (biologisch)
- 3.8 Gefahrstoff-Schadenlagen C (allg. chemisch)
- 3.9 Gefahrstoff-Schadenlagen – Mineralöl
- 3.10 Großbrände, allg.
- 3.11 Hochwasser/Eisgang
- 3.12 Kampfmittel/Bombenfund/Bombendrohung
- 3.13 Massenanfall Verletzter
- 3.14 Störungen/Schäden in Einrichtungen der Energie- und Wasser-Versorgung  
(Elektrizität, Gas, Mineralöl, Wasser)
- 3.15 Störungen/Schäden in Kommunikations-Einrichtungen (Telefon, BOS-Funk  
oder Notrufleinrichtungen)
- 3.16 Störungen/Schäden in Einrichtungen der Entsorgung (Abwasser,  
Abfallentsorgung)
- 3.17 Tierseuchen
- 3.18 Unglücke in Bergwerken, Stollen, Höhlen
- 3.19 Verkehrsunfall: Luft
- 3.20 Verkehrsunfall: Schiene, einschl. Eisenbahntunnel
- 3.21 Verkehrsunfall: Straße, einschl. Straßentunnel
- 3.22 Verkehrsunfall: Wasser
- 3.23 Waldbrand
- 3.24 ab Kennziffern 3.24 frei für spezielle mögliche Schadenlagen im Bereich  
der unteren KatS-Behörde
- 4 Erreichbarkeitsverzeichnis mit Anschriften**
- 4.1 Erreichbarkeitsliste wichtiger Personen und Stellen
- 4.2 Führungseinrichtungen für allgemeine Gefahrenabwehr und  
Katastrophenschutz (regional und überregional)
- 4.2.1 Zentrale Leitstellen, Leitfunkstellen
- 4.2.1.1 - in Hessen
- 4.2.1.2 - in anderen Ländern
- 4.2.2 Führungsstab (nach § 5 HRDG)
- 4.2.3 Gesamteinsatzleiter
- 4.2.3.1 - in den Städten und Gemeinden
- 4.2.3.2 – auf Kreisebene
- 4.2.4 Untere KatS-Behörde und KatS-Leitung
- 4.2.5 Katastrophenschutzstab
- 4.2.5.1 luKZt

	<b>Sonderschutzplan</b>	Bereich	1
	<b>Führung</b>	Plan Nr.	2
	<b>Musterinhalt KatS-Plan</b>	Az:	V41 24t0801

- 4.2.5.2 GABC-MZt
- 4.2.6 Führungsgruppe „Technische Einsatzleitung“
- 4.2.7 Benachbarte Untere KatS-Behörden, auch in anderen Ländern
- 4.2.8 Obere KatS-Behörden (RP` s in Hessen und direkt benachbarte in anderen Ländern)
- 4.2.9 Oberste KatS-Behörde (HMdIS)
- 4.3 Polizeidienststellen
- 4.3.1 Allgemeine Polizeidienststellen (Polizeipräsidium, -direktion, -station, -reviere)
- 4.3.2 Wasserschutzpolizei
- 4.3.3 Bereitschaftspolizei
- 4.3.4 Bundespolizei
- 4.3.5 Polizeihubschrauber
- 4.4 Rettungsdienst/Krisenintervention/ Stressbewältigung/Notfallseelsorge
- 4.4.1 Rettungswachen (bodengebundener Rettungsdienst)
- 4.4.2 Krankentransportunternehmen, betriebliche Rettungsdienste
- 4.4.3 Einsatzleitung Rettungsdienst (LNA, OLRD)
- 4.4.4 Luftrettung (einschl. SAR), örtlich und überörtlich
- 4.4.5 Höhenrettungsgruppen
- 4.4.6 Bergrettung (auch Bergwacht)
- 4.4.7 Wasserrettung einschließlich Eisrettung (auch: Wasserwacht)
- 4.4.8 Rettung in Bergwerken (Grubenrettung)
- 4.4.9 Rettungshundestaffeln
- 4.4.10 Krisenintervention (für Betroffene)
- 4.4.11 Stressbewältigung (für Einsatzkräfte)
- 4.4.12 Notfallseelsorge
- 4.5 Krankenhäuser, Kliniken, Spezialkliniken
- 4.5.1 Im eigenen Bereich (alle Versorgungsstufen nach § 16 Hess. – Krankenhausgesetz)
- 4.5.2 In benachbarten Bereichen (bis 50 km Umkreis) – wie bei 4.5.1
- 4.5.3 Spezialkliniken (z.B. für Schwerbrandverletzte, regionale Strahlenschutzzentren) und Krankenhäuser für besondere Aufgaben (nach § 17 Hessisches Krankenhausgesetz).
- 4.6.1 Berufsfeuerwehren (auch benachbarte)
- 4.6.2 Kreisbrandinspektor, Kreisbrandmeister
- 4.6.3 Stadt-/Gemeindebrandinspektoren
- 4.6.4 Einrichtungen, überörtlich (z.B. Lager, Werkstätten)
- 4.6.5 Werkfeuerwehren
- 4.6.6 Grubenwehren
- 4.6.7 Sonstige Feuerwehren (z.B. Bundeswehr, Streitkräfte)
- 4.7 KatS-Organisationen (außer Feuerwehr) Dienststellen und Dienststellenleitung)
- 4.7.1 ASB
- 4.7.2 DLRG
- 4.7.3 DRK
- 4.7.4 JUH
- 4.7.5 MHD
- 4.7.6 THW
- 4.7.7 BKS – Unternehmerverband privater Rettungsdienste
- 4.7.8 frei für örtliche Belange
- 4.7.9 Landesvertretungen der KatS-Organisationen (Reihenfolge wie 4.7.1 bis 4.7.7)
- 4.8 Einheiten und Einrichtungen des Katastrophenschutzes (Führungskräfte,

	<b>Sonderschutzplan</b>	Bereich	1
	<b>Führung</b>	Plan Nr.	2
	<b>Musterinhalt KatS-Plan</b>	Az:	V41 24t0801

- ggf. Sammelpunkte der Einheiten mit Adressen und Tel./Fax-Nr. FME o.Ä.)
- 4.8.1 Brandschutz (Erweiterte Löschzüge)
  - 4.8.2 Gefahrstoff-ABC (GABC-Züge) (für GABC-MZt schon in Kennziffer 4.2.5.2)
  - 4.8.3 Sanitätswesen
  - 4.8.4 Betreuung
  - 4.8.5 Wasserrettung/Wasserrettungszüge (soweit nicht schon in Kennziffer 4.4.7 erfasst)
  - 4.8.6 Bergung und Instandsetzung (Technische Züge und Fachgruppen)
  - 4.8.7 Führung (soweit nicht schon in Kennziffer 4.2.5 und 4.2.6 erfasst)
  - 4.8.8 Information und Kommunikation (luKZt-KatS schon in Kennziffer 4.2.5.1 erfasst)
  - 4.9 Behörden, Dienststellen und Einrichtungen
    - 4.9.1 Eigene Verwaltung
      - 4.9.1.1 Kreisverwaltung/Stadtverwaltung, allg. Erreichbarkeit
      - 4.9.1.2 Gesundheitsverwaltung
      - 4.9.1.3 Veterinärverwaltung
      - 4.9.1.4 Sozialverwaltung
      - 4.9.1.5 Bauverwaltung
      - 4.9.1.6 frei für sonstige eigene Verwaltungsbereiche
    - 4.9.2 Umwelt-Dienststellen
    - 4.9.3 Forstverwaltung
    - 4.9.4 Ministerien (HMdIS s. Kz. 4.2.9)
      - 4.9.4.1 Hessisches Ministerium für Umwelt, Ländlichen Raum und Verbraucherschutz
      - 4.9.4.2 Hessisches Arbeit, Familie, Gesundheit
      - 4.9.4.3 Hessisches Ministerium für Wirtschaft, Verkehr und Landesentwicklung
    - 4.9.5 Landesämter, sonstige Behörden
      - 4.9.5.1 Hessisches Landesamt für Straßen- und Verkehrswesen
        - 4.9.5.1.1 Straßenmeistereien
        - 4.9.5.1.2 Autobahnmeistereien
      - 4.9.5.2 Hessisches Landesamt für Umwelt und Geologie
      - 4.9.5.3 Bergbehörden
    - 4.9.6 Kampfmittelräumdienst
    - 4.9.7 Hessische Landesfeuerweherschule
    - 4.9.8 KatS-Zentrallager Wetzlar
    - 4.9.9 Bundeswehr
    - 4.9.10 Bundespolizei
    - 4.9.11 Stationierungsstreitkräfte
    - 4.9.12 Bundesamt für Strahlenschutz
    - 4.9.13 Bundesamt für Bevölkerungsschutz und Katastrophenhilfe
    - 4.9.14 frei für sonstige Angaben
  - 4.10 Ver- und Entsorgung
    - 4.10.1 Elektrizität
    - 4.10.2 Gas
    - 4.10.3 Wasser
    - 4.10.4 Abwasser
    - 4.10.5 Müllentsorgung allg.
      - 4.10.5.1 Sondermüll: HIM und örtliche Entsorgung
      - 4.10.5.2 Tierkörperbeseitigung
      - 4.10.5.3 Tierkörperverwertung
    - 4.10.6 Radioaktive Abfälle (Landessammelstelle)
  - 4.11 Verkehr

	<b>Sonderschutzplan</b>	Bereich	1
	<b>Führung</b>	Plan Nr.	2
	<b>Musterinhalt KatS-Plan</b>	Az:	V41 24t0801

- 4.11.1 Schienenverkehr
- 4.11.1.1 Deutsche Bahn AG
- 4.11.1.2 Notfall-Leitstelle
- 4.11.1.3 Notfallmanager
- 4.11.1.4 Einrichtungen (Betriebsstellen, Stellwerke, ständig besetzte Bahnhöfe usw.)
- 4.11.2 Sonstige Schienenverkehrsgesellschaften (Privatbahnen, U- und Straßenbahnen)
- 4.11.3 Straßenverkehrsbetriebe (alle Verkehrs-Betreiber)
- 4.11.4 Luftverkehr
- 4.11.4.1 Flugplätze (Flughäfen, Landeplätze, Segelflugplätze)
- 4.11.4.2 Luftverkehrsunternehmen (Flugzeuge, Hubschrauber)
- 4.11.4.3 Flugsicherung
- 4.11.4.4 Luftfahrt-Bundesamt/Untersuchungsstelle für Luftfahrzeug-Unfälle
- 4.11.5 Wasser und Schifffahrtsverwaltung
- 4.12 Verschiedene Notrufe und Auskunftsstellen
- 4.12.1 Giftnotrufzentralen
- 4.12.2 Kompetenzzentrum Frankfurt
- 4.12.3 Zentraler Bettennachweis für Schwerbrandverletzte
- 4.12.4 Toxikologischer Rettungsdienstzug DRK Karlsruhe
- 4.12.5 Auskunft DRF: Meditox
- 4.12.6 Blutspendedienste
- 4.12.7 Wetterdienste
- 4.12.8 Pegel-Abfragestellen
- 4.12.9 Geologische Auskünfte
- 4.12.10 TUIS
- 4.12.11 Sonstige Auskunftsstellen bei Chemie-Unfällen (Gefahrstoff-Informationssysteme)
- 4.12.12 Kerntechnischer Hilfsdienst GmbH
- 4.12.13 Hauptstelle für das Grubenrettungswesen
- 4.12.14 ESOC (für Satelliten-Kontrolle)
- 4.13 Berufs- und Standesvertretungen
- 4.13.1 IHK
- 4.13.2 Handwerkskammern (Kreishandwerkerschaften)
- 4.13.3 Landesärztekammer, Landes Zahnärztekammer
- 4.13.4 Landestierärztekammer
- 4.13.5 Landesapothekerkammer
- 4.14 Medien/Presseorgane
- 4.14.1 Stelle zur Übermittlung von Warnmeldungen über Rundfunk und Fernsehen
- 4.14.2 ARD mit HR
- 4.14.3 ZDF
- 4.14.4 FFH
- 4.14.5 Sonstige Regionalsender
- 4.14.6 Regionale Tageszeitungen
- 4.15 Telekommunikation/Amateurfunk
- 4.15.1 Örtliche Telekom-Stellen
- 4.15.2 Andere örtliche Telekommunikationsdienste
- 4.15.3 Amateurfunk
- 4.15.4 Ab 4.15.4 frei für sonstige Angaben, z.B. Taxifunk
- 4.16 Betriebe mit besonderem Gefahrenpotenzial (§ 47 HBKG); Betriebe mit externen Notfallplänen (§ 48 HBKG)
- 5 Warnung und Information der Bevölkerung; Presse und**




	<b>Sonderschutzplan</b>	Bereich	1
	<b>Führung</b>	Plan Nr.	2
	<b>Musterinhalt KatS-Plan</b>	Az:	V41 24t0801

### Öffentlichkeitsarbeit

- 5.1 Warnung der Bevölkerung und betroffener Stellen
  - 5.1.1 Örtliche Lautsprecherdurchsagen
    - 5.1.1.1 -Ortsfeste Anlagen
    - 5.1.1.2 -mobile Anlagen
  - 5.1.2 Warnung durch Sirensignale
    - 5.1.2.1 Sirensignale (Bedeutung)
    - 5.1.2.2 Mit Sirenen abgedeckte Bereiche/Orte und Auslösestellen
  - 5.1.3 Warnung über Rundfunk, Fernsehen, INTERNET, Videotext oder andere Medien
    - 5.1.3.1 Regelung des Landes für Warnungen über Rundfunk und Fernsehen (über Polizei an überregionale Sender- Anschriften siehe Kennziffer 4.14)
    - 5.1.3.2 Örtliche Regelungen für Warnungen über Regionalsender und lokale Sender
    - 5.1.3.3 Regelungen für Warnungen über INTERNET o.Ä. Medien
  - 5.1.4 Warntexte (Muster für verschiedene Schadenlagen), ggf. auch objektbezogen, mehrsprachig, Hinweis auf Anlagen und Sonderschutzpläne
  - 5.1.5 Dolmetscher (ggf. Hinweis auf Listen bei Polizei/Justiz)
- 5.2 Information der Bevölkerung
  - 5.2.1 Informationstelefon
    - 5.2.1.1 Räume, Telefonnummern
    - 5.2.1.2 Personal
    - 5.2.1.3 Regelungen für die Bearbeitung des Inhaltes der Informationen und der laufenden Aktualisierung
  - 5.2.2 Presse- und Öffentlichkeitsarbeit
    - Regelungen zur Presse- und Öffentlichkeitsarbeit der unteren KatS-Behörde
    - Personal und Befugnisse (S 5 in KatS-Stab, Pressesprecher)
    - Raum für Pressekonferenzen
    - Information über Rundfunk und Fernsehen

### 6 Einsatzkräfte und Einsatzmittel (Art, Standort, Personal und Haupt-Ausstattung in Tabellen mit Hinweis auf Erreichbarkeitsverzeichnis)

- 6.1 Feuerwehren
  - 6.1.1 Freiwillige Feuerwehren (ggf. Pflichtfeuerwehren)
  - 6.1.2 Berufsfeuerwehren
  - 6.1.3 Werkfeuerwehren
  - 6.1.4 Grubenwehren
  - 6.1.5 Sonstige Feuerwehren (z.B. der BW, Stationierungsstreitkräfte)
- 6.2 Rettungsdienst / Krisenintervention / Stressbewältigung / Notfallseelsorge
  - 6.2.1 Bodengebundener Rettungsdienst
  - 6.2.2 Krankenbeförderungsunternehmen, betriebliche Rettungsdienste
  - 6.2.3 Luftrettung
  - 6.2.4 Höhenrettung
  - 6.2.5 Bergrettung – auch: Bergwacht
  - 6.2.6 Wasserrettung einschließlich Eisrettung – auch Wasserwacht
  - 6.2.7 Rettung in Bergwerken (Grubenrettung)
  - 6.2.8 Rettungshundestaffeln
  - 6.2.9 Krisenintervention
  - 6.2.10 Stressbewältigung
  - 6.2.11 Notfallseelsorge
- 6.3 Einheiten und Einrichtungen des Katastrophenschutzes sowie Ausstattung bei den Träger-Organisationen
  - 6.3.1 Brandschutz (ELZ und LZ bei den Gemeinden)

	<b>Sonderschutzplan</b>	Bereich	1
	<b>Führung</b>	Plan Nr.	2
	<b>Musterinhalt KatS-Plan</b>	Az:	V41 24t0801

- 6.3.2 Gefahrstoff-ABC
- 6.3.3 Sanitätswesen
- 6.3.4 Betreuung
- 6.3.5 Wasserrettung (soweit nicht bereits in 6.2.6 enthalten)
- 6.3.6 Bergung und Instandsetzung
- 6.3.7 Führung einschl. Luftbeobachter
- 6.3.8 Information und Kommunikation
- 6.4 Sonstige Einsatzkräfte und Einsatzmittel
- 6.4.1 Polizei und Bereitschaftspolizei
- 6.4.2 Bundeswehr
- 6.4.3 Bundespolizei
- 6.4.4 Stationierungsstreitkräfte
- 6.4.5 Besondere Hilfskräfte und Einsatzmittel in den Kommunen
- 6.4.6 Verbände der freien Wohlfahrtspflege
- 6.4.7 ab 6.4.7 frei für sonstige örtlich verfügbare spezielle Einsatzkräfte
- 7 Einsatzkräfte bei den KatS-Organisationen und staatlichen Stellen im eigenen Bereich (Übersicht in Tabellenform) und auf Landesebene (Zentrallager)**
- 7.1 Brandschutz und Technische Hilfeleistung
- 7.2 Gefahrstoff-ABC und Ölschadenbekämpfung
- 7.3 Rettungsdienst und sonstige Saniäts-Einsätze
- 7.4 Höhen- und Bergrettung
- 7.5 Betreuungseinsätze einschl. der Einsatzkräfte
- 7.6 Wasserrettung und Hochwasser-Einsätze
- 7.7 Bergung und Instandsetzung
- 7.8 Führung, Erkundung, Kommunikation, Luftbeobachtung, Dokumentation
- 7.9 Spezielle Einsatzmittel bei Polizei, Bundeswehr, Bundespolizei oder sonstigen Stellen
- 8 Evakuierungsplanungen**
- 9 Rechtsgrundlagen**
- 10 Übersicht: Städte und Gemeinden mit Ortsteilen (Tabelle)**
- 10.1 Name Stadt/Gemeinde/Ortsteil (entsprechend Gemeindeschlüsselverzeichnis)
- 10.2 Einwohnerzahl
- 10.3 Flächengröße
- 10.4 zuständige Stellen: Polizei, Forst, Rettungswache, Versorg.-Unternehmen (Elektr., Gas, Wasser, Abwasser, Straßenmeisterei)
- 10.5 Krankenhäuser/Pflegeheime (Anzahl, Betten, Intensiv-Betten)
- 10.6 Schulen: Anzahl, Gesamtschülerzahl
- 10.7 Kindergärten: Anzahl, Gesamtkinderzahl
- 10.8 Anzahl der Betriebe mit besonderem Gefahrenpotenzial
- 11 Krankenhäuser/Kliniken (mit Hinweis auf Krankenhaus-Einsatzplan) (Anschrift, Erreichbarkeit, Betten in den verschiedenen Abteilungen, Operationssäle, Intensivbetten)**
- 11.1 im eigenen Bereich (mit Angabe der Versorgungsstufe nach § 16 Hessisches Krankenhausgesetz)
- 11.2 benachbarten Bereichen (bis in 50 km Umkreis)
- 11.3 Spezialkliniken und Krankenhäuser mit besonderen Aufgaben (nach § 17 Hessisches Krankenhausgesetz)
  - 11.3.1 Spezialkliniken für Brandverletzte
  - 11.3.2 Regionale Strahlenschutzzentren
  - 11.3.3 Spezialkliniken für Tropenkrankheiten
  - 11.3.4 Sonstige Spezialkliniken und Krankenhäuser nach § 17 HKG



	<b>Sonderschutzplan</b>	Bereich	1
	<b>Führung</b>	Plan Nr.	2
	<b>Musterinhalt KatS-Plan</b>	Az:	V41 24t0801

**12 Heime (Anschrift, Erreichbarkeit, Anzahl und Art der Bewohner)**

- 12.1 Altenheime/Pflegeheime/Seniorenstifte o.Ä.
- 12.2 Behindertenheime
- 12.3 Kinder- und Jugendheime
- 12.4 Sonstige Heime

**13 Schulen, Kindergärten, Turn- und Sporthallen (Anschrift, Erreichbarkeit, Anzahl der Schülerinnen und Schüler, Anzahl der Klassenräume, Aula, Anzahl Toiletten- und Duschplätze, Plätze, Anzahl, Angaben zu Kücheneinrichtung)**


- 13.1 Grund- und Hauptschulen
- 13.2 Realschulen und Gymnasien
- 13.3 Berufsschulen
- 13.4 Sonderschulen
- 13.5 Hochschulen (Fachhochschulen, Universitäten)
- 13.6 Kindergärten
- 13.7 Turn- und Sporthallen (Anschrift, Erreichbarkeit, Größe in m2, Anzahl Toiletten- und Duschplätze, Anzahl Parkplätze für PKW)

**14 Sonstige Einrichtungen (Angaben analog zu Ziffer 13)**

- 14.1 Erwachsenenbildungsstätten (mit Übernachtungsmöglichkeit)
- 14.2 Justizvollzugsanstalten

**15 Firmen für besondere Dienstleistungen und Spezialfahrzeuge (jeweils mit Anschrift, Erreichbarkeit und Angaben über Leistungsumfang)**

- 15.1 Baufirmen (Hoch- und Tiefbau) (Bagger, Planiertrappen, LKW, Gabelstapler, Bau- und Flurförderfahrzeuge)
- 15.2 Güter-Transportunternehmen (LKW mit Plane und Spriegel, Kipper (geländegängig), geschlossener Kasten, Tieflade-Anhänger)
- 15.3 Omnibus-Unternehmen (mit Anzahl der Kraftomnibusse)
- 15.4 Entsorgungsunternehmen
  - 15.4.1 Müllabfuhr (Container-Verleih)
  - 15.4.2 Kanalreinigung/Fäkalienabfuhr
  - 15.4.3 Schlammsaugfahrzeuge
  - 15.4.4 Sondermüll-Entsorgungsfahrzeuge
  - 15.4.5 Tankfahrzeuge für Kraftstoffe, selbstsaugend, nicht selbstsaugend (mit GGVS-Zulassung)
  - 15.4.6 Tankfahrzeuge für Flüssiggas (mit GGVS-Zulassung)
  - 15.4.7 Tankfahrzeuge für Chemikalien (mit GGVS-Zulassung)
  - 15.4.8 Tankfahrzeuge für Nahrungs- und Genußmittel
  - 15.4.9 Tankfahrzeuge für Bitumen
- 15.5 Beton-Transport-Mischer, Betonpumpen
- 15.6 Kranwagen
- 15.7 Gelenkmasten, Hubsteiger, Teleskop-Hebebühnen
- 15.8 Abschleppwagen
- 15.9 Leichenwagen (Bestattungsunternehmen)
- 15.10 Viehtransportfahrzeuge
- 15.11 Toilettenwagen/Mobil-WC
- 15.12 Fahrbare Stromerzeuger (Anhänger, mit Angabe Volt und kVA)
- 15.13 Holzlager, Holzlieferanten
- 15.14 Baustoffhändler/Baumärkte
- 15.15 Taxi-Unternehmen, Mietwagen-Verleihe
- 15.16 Kraftfahrzeug-Werkstätten (mit Angabe der Marke (n) und Pkw/Lkw-Instandsetzung)
- 15.17 Lagerhäuser
- 15.18 Tankstellen (insbes. mit 24 h-Std.-Betrieb)

	<b>Sonderschutzplan</b>	Bereich	1
	<b>Führung</b>	Plan Nr.	2
	<b>Musterinhalt KatS-Plan</b>	Az:	V41 24t0801

- 16     Ärzte**
- 16.1     Ltd. Notärzte
  - 16.2     Ärzte für Allgemeinmedizin bzw. praktische Ärzte
  - 16.3     Anaesthesisten
  - 16.4     Augenärzte
  - 16.5     Chirurgen
  - 16.5.1   Ärzte für plastische Chirurgie
  - 16.6     Frauenärzte
  - 16.7     Hals-, Nasen-, Ohrenärzte
  - 16.8     Hautärzte
  - 16.9     Internisten
  - 16.10    Radiologen (strahlenschutzermächtigte Ärzte s. Kennziffer 16.16)
  - 16.11    Kinderärzte
  - 16.12    Lungenärzte und Internisten mit Teilgebiet Pneumologie
  - 16.13    Nervenärzte, Neurologen
  - 16.14    Orthopäden
  - 16.15    Psychiater, Psychotherapeuten und Ärzte für psychotherapeutische Medizin
  - 16.15.1   Psychiater
  - 16.15.2   Psychotherapeuten
  - 16.15.3   Ärzte für psychotherapeutische Medizin
  - 16.16    Strahlenschutzermächtigte Ärzte (Radiologen s. Kennziffer 16.10)
  - 16.17    Urologen
  - 16.18    Werksärzte
  - 16.19    Zahnärzte
  - 16.20    Tierärzte (Großtierpraktiker)
- 17     Spezielle Einsatzmittel für Brandschutz-Einsätze**
- 17.1     Schaummittel
    - 17.1.1    Proteinschaummittel
    - 17.1.2    Mehrbereichsschaummittel
    - 17.1.3    A3F-Schaummittel
    - 17.1.4    alkoholbeständiges Schaummittel
    - 17.1.5    Class-A-Schaummittel
  - 17.2     Inertgase
    - 17.2.1    Stickstoff
    - 17.2.2    Kohlendioxid
  - 17.3     Jauchefässer mit Saug/Druckeinrichtungen
  - 17.4     Gelbildner
    - 17.4.1    Hydrex
    - 17.4.2    Fire-Sorb
  - 17.5     Großlüfter, Turbolöscher
    - 17.5.1    Großlüfter
    - 17.5.2    Turbolöscher
    - 17.5.3    Be- und Entlüftungsgesetz elektrisch
    - 17.5.4    Überdruckbelüfter elektrisch
    - 17.5.5    Überdruckbelüfter wasserbetrieben
    - 17.5.6    Überdruckbelüfter motorbetrieben
  - 17.6     Inertstoffe für Löschzwecke
    - 17.6.1    Salzlager
    - 17.6.2    Zementlager
    - 17.6.3    Sandlager (trockener Sand)
    - 17.6.4    Transportfahrzeuge für Inertstoffe
  - 17.7     Gasfackeln

	<b>Sonderschutzplan</b>	Bereich	1
	<b>Führung</b>	Plan Nr.	2
	<b>Musterinhalt KatS-Plan</b>	Az:	V41 24t0801


- 17.8 Holland Fire System
- 17.9 Atemluftkompressoren
- 17.10 Langzeitemschutzgeräte
- 17.11 Lager bzw. Produktionsstätten von Feuerwehrausstattungen
- 17.12 Schaum / Wasserwerfer
- 17.12.1 Wasserwerfer tragbar
- 17.12.2 Wasserwerfer fest
- 17.12.3 Wasserwerfer eigenfahrbar
- 17.13 Wärmebildkameras und Temperaturmessung
- 17.13.1 Wärmebildkamera
- 17.13.2 Wärmebildkamera mit Fernübertragung
- 17.13.3 Fernthermometer
- 17.14 Videoübertragungssysteme
- 17.15 Heuwehrgerät
- 18 Spezielle Einsatzmittel für Strahlenschutz-Einsätze**
- 18.1 Objekte für Notfallstationen (Dekon P)
- 18.2 Objekte für Dekontaminationsstellen (Dekon G)
- 18.3 Ausstattung zum Betrieb von Notfallstationen und Dekontaminationsstellen
- 18.3.1 Jodtabletten
- 18.4 Landessammelstelle für radioaktive Stoffe (Transportmöglichkeiten)
- 18.5 Transportfirmen für radioaktive Stoffe
- 18.6 Labore zur Untersuchung von Proben
- 18.7 Einrichtungen zur Behandlung verletzter Kontaminierter
- 19 Spezielle Einsatzmittel für Gefahrguteinsätze und Ölunfälle**
- 19.1 Lagerbehälter für Gefahrgut, Öl o.Ä.
- 19.2 Ölabscheider, mobil
- 19.3 Ölsaugeräte (Ölsamimat)
- 19.4 Ölsperren, transportabel
- 19.5 Spezialpumpen, ex-geschützt, für Öle und Kraftstoffe
- 19.6 Ölbindemittel
- 19.6.1 Lager großer Mengen Sägemehl bzw. Pellets als Ölbindemittel
- 19.7 Chemikalien als Hilfsmittel
- 19.7.1 Neutralisationsmittel für Säuren
- 19.7.2 Neutralisationsmittel für Laugen
- 19.7.3 Desinfektionsmittel / Oxidationsmittel
- 19.8 Chemikalienschutzanzüge
- 19.8.1 leichte Ausführung
- 19.8.2 mittlere Ausführung
- 19.8.3 schwere Ausführung
- 20 Spezielle Einsatzmittel für Sanitäts-Einsätze und Seuchenbekämpfung**
- 20.1 Apotheken
- 20.2 Apotheken für klinische Pharmazie
- 20.3 Arzneimittellager, Arzneimittel-Großhändler
- 20.3.1 Sanitätsmittel-Depots KatS mit Bevorratungssatz San-KatS
- 20.4 Sets für Brandverletzte
- 20.5 Regionale Antidot-Lager
- 20.6 Schutzkleidung für Seuchen-Einsätze/Epidemien
- 20.7 Desinfektions-Einrichtungen und –ausstattung
- 20.8 Desinfektoren
- 20.9 Druckkammern
- 20.10 Behinderten-Transportfahrzeuge mit Hub- oder Rampen-Einrichtung
- 21 Spezielle Einsatzmittel für Betreuungseinsätze (Unterbringung, Verpflegung)**

	<b>Sonderschutzplan</b>	Bereich	1
	<b>Führung</b>	Plan Nr.	2
	<b>Musterinhalt KatS-Plan</b>	Az:	V41 24t0801

- 21.1 Objekte für Unterbringung
- 21.1.1 Schulen
- 21.1.2 Turnhallen, Großsporthallen
- 21.1.3 Stadthallen, Bürgerhäuser, Dorfgemeinschaftshäuser
- 21.1.4 Kirchliche Einrichtungen
- 21.1.5 private große Säle und Hotels
- 21.2 Ausstattung für vorübergehende Unterbringung
- 21.2.1 Zelte
- 21.2.2 Zeltverleihe
- 21.2.3 Feldbetten
- 21.2.4 Woldecken, Decken, Kissen
- 21.2.5 Tische (Festzeltgarnituren)
- 21.2.6 Toiletten
- 21.2.7 sonstige Unterkunfts-Ausstattung
- 21.3 Ausstattung für Verpflegung
- 21.3.1 Großküchen, Party-Service
- 21.3.2 Feldküchen der Bundeswehr
- 21.3.3 Lebensmittelhandlungen, Großmärkte
- 21.3.4 Bäckereien
- 21.3.5 Metzgereien, Schlachthöfe
- 21.3.6 Getränkelieferanten
- 21.3.7 Kühlhäuser, Tiefkühlager
- 21.3.8 Ausstattung für Verpflegungs- Transport und Ausgabe
- 21.3.9 Spülmobile
- 22 Spezielle Einsatzmittel für Wasserrettungs-Einsätze/Eisrettung**
- 22.1 Boote, (Private, Polizei, Bundespolizei, BW)
- 22.1.1 Mehrzweckboot
- 22.1.2 Mehrzweckboot mit Motor
- 22.1.3 Schlauchboot
- 22.1.4 Schlauchboot mit Motor
- 22.2 Taucher
- 22.3 Druckkammern (Hinweis auf Kennziffer 20.9)
- 22.4 Frei für örtlich verfügbare Einsatzmittel
- 23 Spezielle Einsatzmittel für Bergungs-Einsätze und Technische Hilfeleistung**
- 23.1 Elektronische Ortungssysteme
- 23.2 Kernbohrgeräte und Betonsägen
- 23.3 Vorbereitete Abstützgeräte/-materialien
- 23.4 Leichensäcke
- 23.5 Sprengberechtigte
- 23.6 Sprengstofflager, Sprengstofflieferanten
- 23.7
- 23.8
- 23.9
- 23.10
- 23.11 Bahnrettungssatz
- 23.12 Bahnerdungssatz
- 23.13 Höhengsicherung / Höhenrettung
- 23.13.1 Höhengsicherungssatz
- 23.13.2 Höhenrettungssatz
- 23.13.3 Sprungretter
- 23.14 Hydraulische Rettungsgeräte
- 23.14.1 Schneidgerät

	<b>Sonderschutzplan</b>	Bereich	1
	<b>Führung</b>	Plan Nr.	2
	<b>Musterinhalt KatS-Plan</b>	Az:	V41 24t0801

23.14.2	Spreizer
23.14.3	Pedalschneider
23.14.4	Rettungszyylinder
23.14.5	Kombigerät
23.14.6	hydr. Winde
23.15	Pneumatische Rettungsgeräte
23.15.1	Hebekissen
23.15.2	Luftheber
23.16	Rettungsplattform
23.17	Schleifkorbtrage
23.17.1	Korbtrage
23.17.2	Abseilvorrichtung
23.18	Stromerzeuger
23.18.1	tragbare Stromerzeuger > 10 kVA
23.18.2	tragbare Stromerzeuger > 13 kVA
23.18.3	Stromerzeuger fahrbar
23.18.4	Stromerzeuger in Fahrzeug fest eingebaut
<b>24</b>	<b>Spezielle Einsatzmittel für Hochwassereinsätze</b>
24.1	Sandsäcke (Lager, Hersteller)
24.1.1	Sandsäcke gefüllt
24.1.2	Sandsäcke leer
24.2	Sandlager/Sandgruben
24.3	Sandsackfüll- und Zunähmaschinen
24.4	Außenlastbehälter für Sandsacktransport
24.5	Folienplanen
24.6	Mobile Hochwasser-Systeme
<b>25</b>	<b>Spezielle Einsatzmittel für Waldbrand-Einsätze</b>
25.1	Ausstattung der Forstverwaltung
25.2	Löschwasser-Entnahmestellen
25.2.1	Faltbehälter
25.3	Holz-Rücke-Unternehmen
25.4	Löschwasserbehälter für Hubschrauber-Transport
25.5	Flugzeuge zur Waldbrandbekämpfung
<b>26</b>	<b>Zusammenstellung: Ausstattung des Landes Hessen im KatS-Zentrallager Wetzlar und Verfahren zu deren Inanspruchnahme</b>
<b>27</b>	<b>Kartenmaterial für den Katastrophenschutz</b>
27.1	Empfohlene Kartenarten und deren Bezugsstellen
27.2	Lagerung von Karten und Plänen (Kartenbevorratung)
27.3	EDV-gespeicherte Karten und Pläne
<b>28</b>	<b>Dienstordnung für den KatS-Stab</b>
<b>29</b>	<b>Dienstordnung für die Führungsgruppe Technische Einsatzleitung</b>
<b>ab 30</b>	<b>Krankenhaus - Einsatzpläne</b>
<b>ab 100</b>	<b>Sonderschutzpläne nach § 31 Satz 2 HBKG</b>
<b>ab 300</b>	<b>Externe Notfallpläne nach § 48 HBKG</b>
<b>ab 500</b>	<b>Sonstige Einsatz- und Alarmpläne, z.B. für</b>
	- Hochwasser
	- Waldbrand
	- Bahnanlagen
	- Pipeline

	<b>Sonderschutzplan</b>	Bereich	1
	<b>Führung</b>	Plan Nr.	2
	<b>Musterinhalt KatS-Plan</b>	Az:	V41 24t0801

Anlage 1:

<b>Lagemeldung</b>		Nachweisung Nummer							
		E <input type="checkbox"/> _____	A <input type="checkbox"/> _____						
<b>von</b>	<input type="checkbox"/> Leitstelle	<input type="checkbox"/> KatS Stab	<input type="checkbox"/> TEL						
<b>an</b>	<input type="checkbox"/> Lagezentrum HMdLuS	<input type="checkbox"/> Lagezentrum RP-	<input type="checkbox"/> _____						
<b>1</b>	<b>Einsatzort, -raum, -stellen</b> (ggf. mit UTM-Koordinate)	UTM-Koordinate							
<b>2</b>	a) <b>Eintritt des Schadens</b>	(Datum/Uhrzeit)							
	b) <b>Feststellung Kat.-Fall</b>	<input type="checkbox"/> noch nicht festgestellt	<input type="checkbox"/> festgestellt um _____ Uhr						
<b>3</b>	<b>Schadenereignis</b> (Art / Ursache)								
<b>4</b>	<b>Personenschäden</b>	<input type="checkbox"/> Noch nicht bekannt <input type="checkbox"/> Geschätzt <input type="checkbox"/> Verbindlich	<table border="0" style="width: 100%;"> <tr> <td style="text-align: center;"><b>Betroffene</b></td> <td style="text-align: center;"><b>Obdachlose</b></td> </tr> <tr> <td style="text-align: center;">Verletzte</td> <td style="text-align: center;">Vermisste</td> </tr> <tr> <td style="text-align: center;">_____</td> <td style="text-align: center;">T o t _____</td> </tr> </table>	<b>Betroffene</b>	<b>Obdachlose</b>	Verletzte	Vermisste	_____	T o t _____
<b>Betroffene</b>	<b>Obdachlose</b>								
Verletzte	Vermisste								
_____	T o t _____								
<b>5</b>	<b>Sachschäden</b>								
<b>6</b>	<b>Akute Gefahren, erschwerende Bedingungen</b>								
<b>7</b>	<b>Eingesetzte Kräfte</b> (Anzahl u. Art)								
<b>8</b>	<b>Anforderung von Kräften /Mitteln</b>	<input type="checkbox"/> Zur Zeit <u>keine</u> überörtliche Hilfe erforderlich	<input type="checkbox"/> <b>Folgende überörtliche Hilfe ist erforderlich:</b>						
<b>9</b>	<b>Auswirkung auf Bereiche anderer Leitstellen /Unterer KatS-Behörden</b>	<input type="checkbox"/> Auszuschließen <input type="checkbox"/> Zur Zeit nicht zu erwarten	<input type="checkbox"/> <b>JA</b> - auf folgende Bereich(e)						
<b>10</b>	<b>Bemerkungen, (Zusammenfassende Beurteilung, voraussichtliche Entwicklung)</b>								
Abfassung:									
Datum und Uhrzeit		Unterschrift							